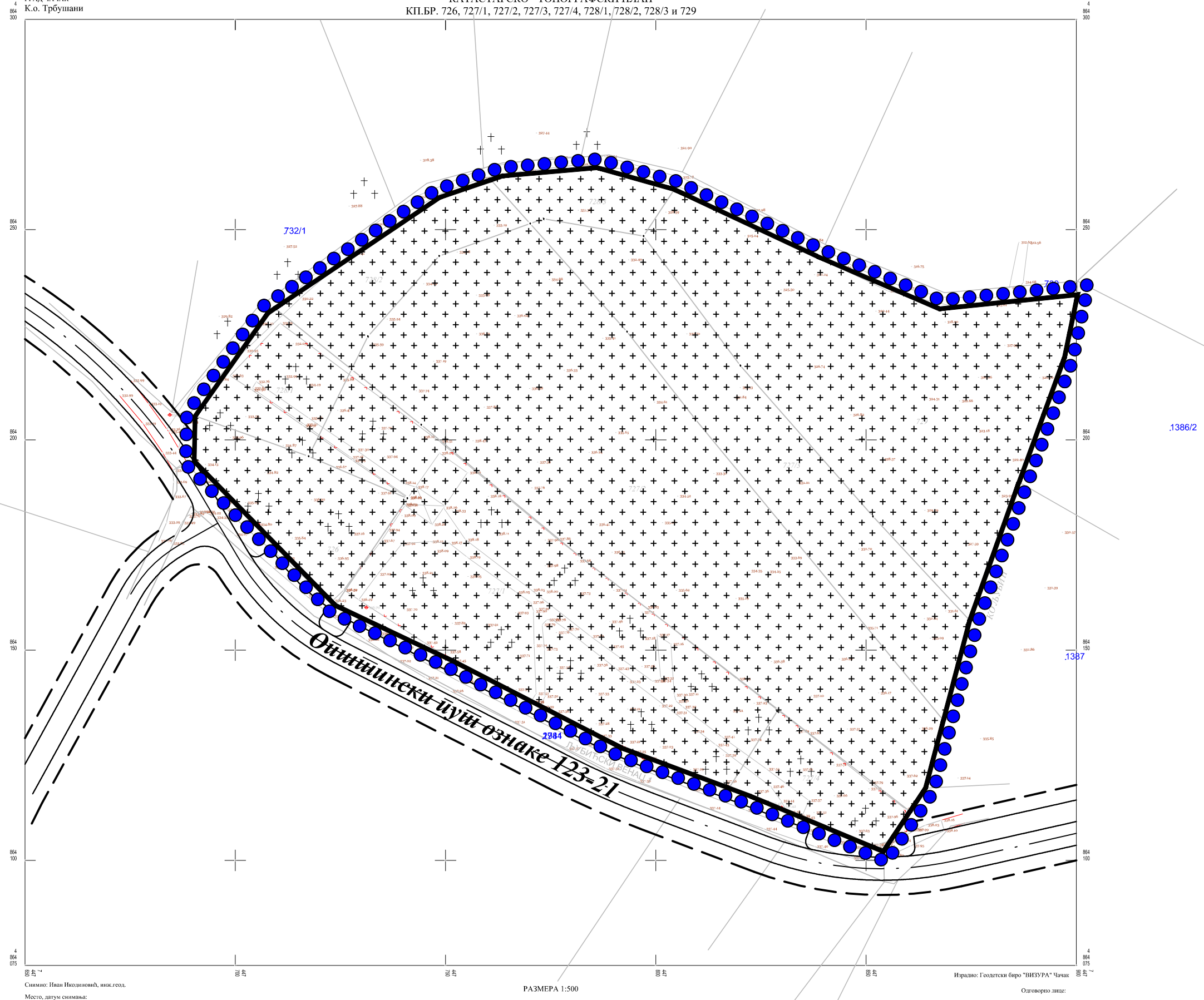


РЕПУБЛИКА СРБИЈА
ГРАД ЧАЧАК
К.о. Трбушани

КАТАСТАРСКО - ТОПОГРАФСКИ ПЛАН
КП.БР. 726, 727/1, 727/2, 727/3, 727/4, 728/1, 728/2, 728/3 и 729

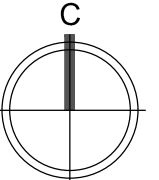


Синице: Иван Икозаниновић, инж.геод.
Место, датум снимања:
Трбушани, 2.2.2024.год.
Метода снимања: ГНСС

РАЗМЕРА 1:500

Израдио: Геодетски биро "ВИЗУРА" Чачак
Одговорно лице:

ПЛАН ДЕТАЉНЕ РЕГУЛАЦИЈЕ ЗА ПРОШИРЕЊЕ И УРЕЂЕЊЕ МЕСНОГ ГРОБЉА "ЛУГОВИ" У ТРБУШАНИМА

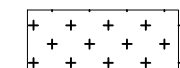


РАНИ ЈАВНИ УВИД

ЛЕГЕНДА:

ГРАЂЕВИНСКО ПОДРУЧЈЕ

Површине јавне намене



ПОВРШИНЕ ЗА ГРОБЉА

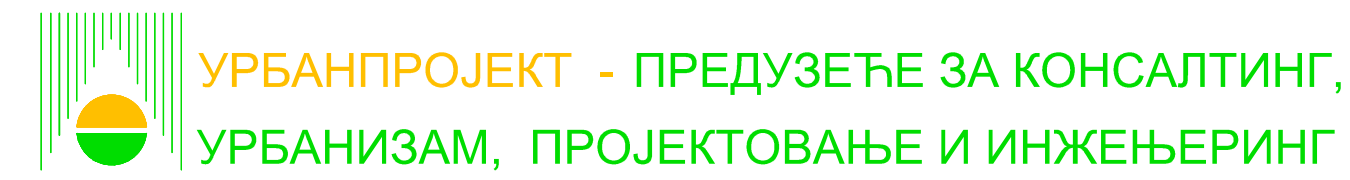


Граница ПДР-а

План намене површина

Р = 1:1000

лист бр. 4



Одговорни урбаниста
Зорица Сретеновић, дипл. инж. арх.

Директор
Андреја Андрић, дипл. инж. грађ.

март, 2024. г.