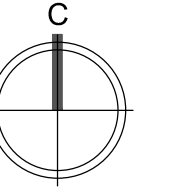


# ПЛАН ДЕТАЉНЕ РЕГУЛАЦИЈЕ ЗА ГРОБЉЕ У МИОКОВЦИМА

РАНИ ЈАВНИ УВИД



## ЛЕГЕНДА:

### ГРАЂЕВИНСКО ПОДРУЧЈЕ

#### Површине јавне намене

- САОБРАЋАЈНА ИНФРАСТРУКТУРА**
- Улице у насељу
- ПОВРШИНЕ ЗА ГРОБЉА**

#### Површине остале намене

- СТАНОВАЊЕ НА СЕЛУ**

#### ЗЕМЉИШТЕ ИЗВАН ГРАЂЕВИНСКОГ ПОДРУЧЈА

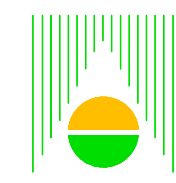
- ШУМСКО ЗЕМЉИШТЕ**

- Регулациона линија
- Граница ПДР-а

## План намене површина

Р = 1:1000

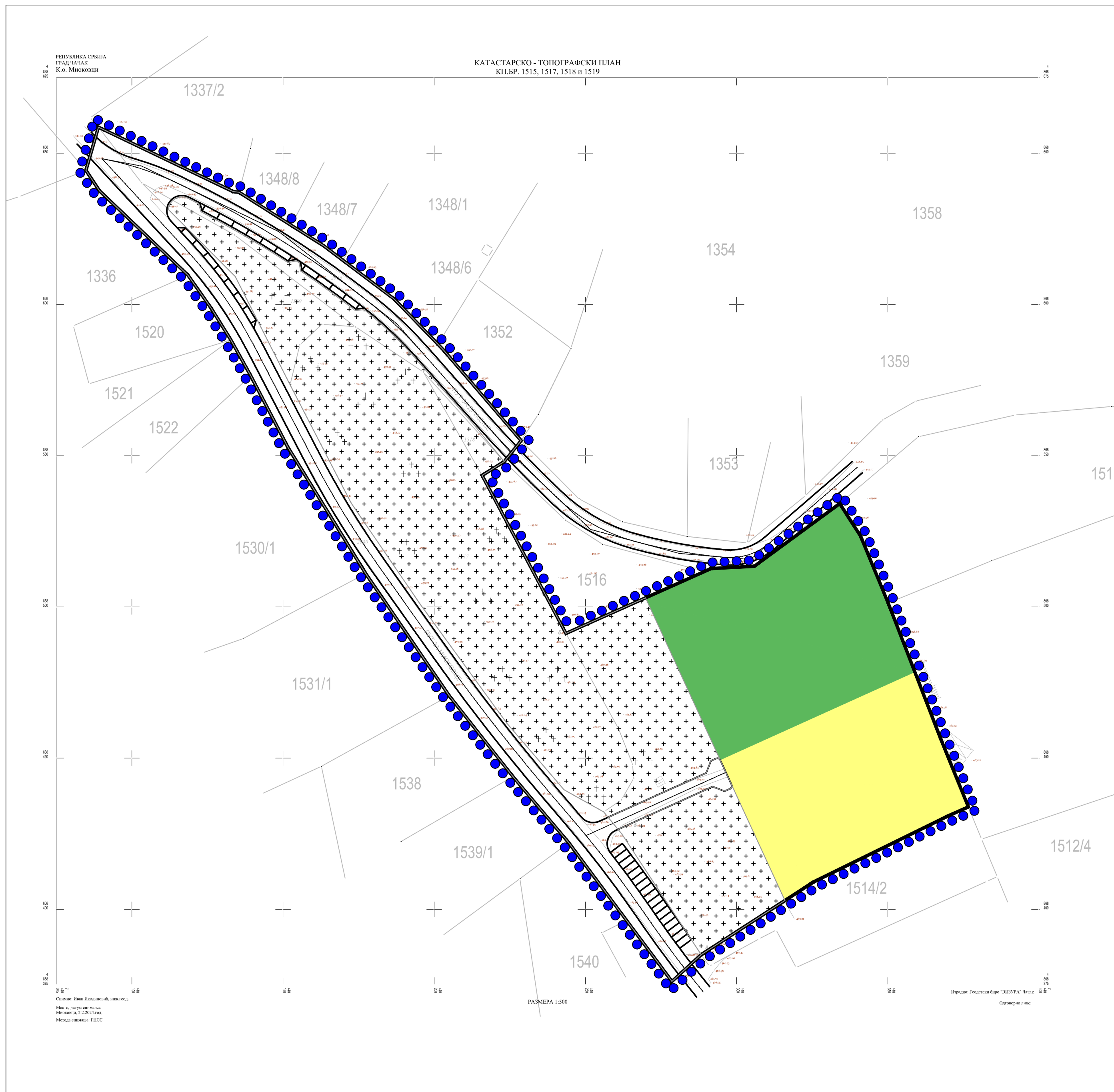
лист бр. 4

 **УРБАНПРОЈЕКТ - ПРЕДУЗЕЋЕ ЗА КОНСАЛТИНГ,  
УРБАНИЗАМ, ПРОЈЕКТОВАЊЕ И ИНЖЕЊЕРИНГ**

Одговорни урбаниста  
Зорица Сретеновић, дипл. инж. арх.

Директор  
Андреја Андрић, дипл. инж. грађ.

март, 2024. г.



РЕПУБЛИКА СРБИЈА  
ГРАД ЧАЧАК  
К.О. МИОКОВЦИ

КАТАСТАРСКО - ТОПОГРАФСКИ ПЛАН  
КП.БР. 1515, 1517, 1518 и 1519

Симболи: Ивана Никодијевић, инж. геод.  
Место, аутор симбола:  
Миоковци, 2.2.2024. год.  
Метода симбола: ГИС

РАЗМЕРА 1:500

Издање: Геодетски биро "ВЕДУРА" Чачак  
Одговорно лице: