



ИЗМЕНЕ И ДОПУНЕ ДЕЛА ПЛАНА ГЕНЕРАЛНЕ РЕГУЛАЦИЈЕ ЗА НАСЕЉЕНО МЕСТО ПРЕЉИНА




РАНИ ЈАВНИ УВИД

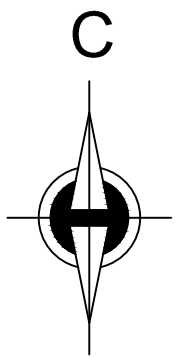
ЛЕГЕНДА:

ПОВРШИНЕ ОСТАЛЕ НАМЕНЕ

-  КОЊИЧКИ КЛУБ
-  ЗОНА ПОСЛОВНО ПРОИЗВОДНИХ ФУНКЦИЈА

ПОВРШИНЕ ЈАВНЕ НАМЕНЕ

- ##### САОБРАЋАЈНЕ ПОВРШИНЕ
-  Државни пут 1.А реда (аутопут Е-763) и Државни пут 1.А реда (аутопут Е-761)
 -  површине у функцији саобраћаја
 -  бициклистичке стазе
 -  зона Државних путева I А реда (аутопутеви Е-763 и Е-761) са пратећим садржајима
 -  заштитно зеленило
 -  ОСНОВНА СТАЗА ПОЛЕТНО-СЛЕТНЕ СТАЗЕ
 -  ЗОНА ЗАБРАЊЕНЕ ГРАДЊЕ
 -  ЗОНА ОГРАНИЧЕНЕ ГРАДЊЕ
 -  зона контролисане градње комплекса аеродрома у Прељини (283м н.в.) према условима Директората цивилног ваздухопловства
 -  граница ПГР
 -  граница ИЗМЕНЕ И ДОПУНА ПГР



ПЛАНИРАНА ПРЕТЕЖНА НАМЕНА

ПОВРШИНА

Р 1:2500

лист бр. 5



Одговорни урбаниста:
Зорица Сретеновић, дипл.инг.арх.

децембар, 2016.г.

Директор:
Андреја Андрић, дипл.инг.грађ.