















 РЕПУБЛИКА СРБИЈА
 МИНИСТАРСТВО ГРАЂЕВИНАРСТВА, САОБРАЋАЈА И ИНФРАСТРУКТУРЕ

ПРОСТОРНИ ПЛАН ПОДРУЧЈА ПОСЕБНЕ НАМЕНЕ МЕШОВИТОГ ВОЈНО-ЦИВИЛНОГ АЕРОДРОМА "МОРАВА"

Прегледна карта 1.
ПОСЕБНА НАМЕНА ПРОСТОРА
1:50000

- ЛЕГЕНДА**
-  Граница Просторног плана - подручје посебне намене
 -  Граница јединица локалне самоуправе
 -  Граница катастарске општине
 -  Прелиминарни обухват детаљне разраде
- Основна намена земљишта**
-  Пољопривредно земљиште
 -  Шуме и шумско земљиште
 -  Изграђени делови насеља
 -  Водна и влажна земљишта
- Саобраћајна инфраструктура**
-  Аеродром "Морава"
 -  Постојећи ДП IБ реда
 -  Планирани ДП IА реда број 2 / E-761
 -  Потенцијална петља "Катрга"
 -  Железничка пруга