
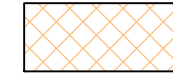
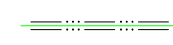



ПЛАН ДЕТАЉНЕ РЕГУЛАЦИЈЕ
 „Северни општински пут“, деоница од
 границе Генералног урбанистичког плана
 града Чачка 2015. у к.о. Трбушани до
 Државног пута IБ реда - број 23



РАНИ ЈАВНИ УВИД


ЛЕГЕНДА

-  Саобраћајне површине
-  граница између катастарских општина
-  граница ПДР-а

ПЛАН НАМЕНЕ ПОВРШИНА

Р = 1:2500

лист бр. 4

 **УРБАНПРОЈЕКТ - ПРЕДУЗЕЋЕ ЗА КОНСАЛТИНГ,
 УРБАНИЗАМ, ПРОЈЕКТОВАЊЕ И ИНЖЕЊЕРИНГ**

Одговорни урбаниста
 Зорица Сретеновић, дипл. инж. арх.

Директор
 Андреја Андрић, дипл. инж. грађ.

октобар, 2020. г.