
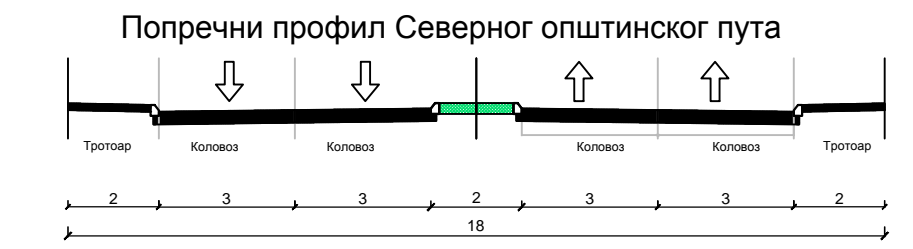


**ПЛАН ДЕТАЉНЕ РЕГУЛАЦИЈЕ**  
 „Северни општински пут“, деоница од  
 границе Генералног урбанистичког плана  
 града Чачка 2015. у к.о. Трбушани до  
 Државног пута IБ реда - број 23



РАНИ ЈАВНИ УВИД



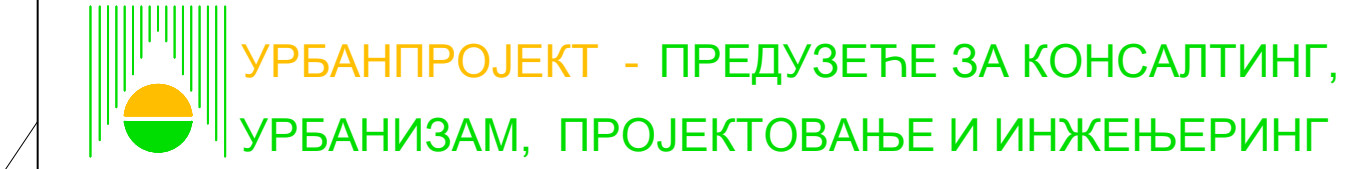
ЛЕГЕНДА

- Планирана траса деонице Северног општинског пута
- Планирани мост преко Западне Мораве
- граница између катастарских општина
- граница ПДР-а

**ПЛАН САОБРАЋАЈА**

Р = 1:2500

лист бр. 5



Одговорни урбаниста  
 Зорица Сретеновић, дипл. инж. арх.

Урбаниста  
 Наташа Ћирковић, дипл. инж. саобр.

Директор  
 Андреја Андрић, дипл. инж. грађ.

октобар, 2020. г.