







Координате тачака за обележавање зона градње у оквиру каменолома

бр.	Y	X
1	7445084.444	4856109.459
2	7445083.137	4856098.537
3	7445112.925	4856094.973
4	7445114.232	4856105.895
5	7445024.91	4856082.11
6	7445033.06	4856082.71
7	7445049.55	4856082.86
8	7445058.47	4856082.22
9	7445066.12	4856081.68
10	7445102.05	4856077.59
11	7445111.50	4856075.92
12	7445120.53	4856071.61
13	7445122.14	4856071.78
14	7445124.69	4856077.08
15	7445127.30	4856077.36
16	7445143.31	4856076.05
17	7445165.29	4856077.71
18	7445179.54	4856078.78
19	7445188.88	4856078.41
20	7445218.62	4856081.04
21	7445225.41	4856043.03
22	7445192.23	4856022.39
23	7445184.41	4855990.82
24	7445177.60	4855963.93
25	7445167.23	4855947.95
26	7445153.98	4855933.92
27	7445144.34	4855901.09
28	7445127.69	4855877.28
29	7444939.22	4855950.75
30	7444933.48	4855957.02

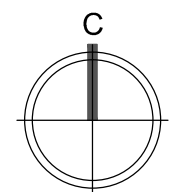
ЛЕГЕНДА:




ГРАЂЕВИНСКО ПОДРУЧЈЕ

ПОВРШИНЕ ЈАВНЕ НАМЕНЕ

-  ПОВРШИНЕ У ФУНКЦИЈИ ВОДОТОКА СУШИЦА (Регулисан уцевљењем)
-  САОБРАЋАЈНЕ ПОВРШИНЕ
-  РЛ Регулациона линија
-  ГЛ Грађевинска линија
-  Граница парцела јавне намене
-  Граница грађевинског подручја

ИЗМЕНА И ДОПУНА ДЕЛА ПЛАНА ДЕТАЉНЕ РЕГУЛАЦИЈЕ НА ПОТЕСУ КАМЕНОЛОМ „СУШИЦА“ - ЗДРАВЉАК

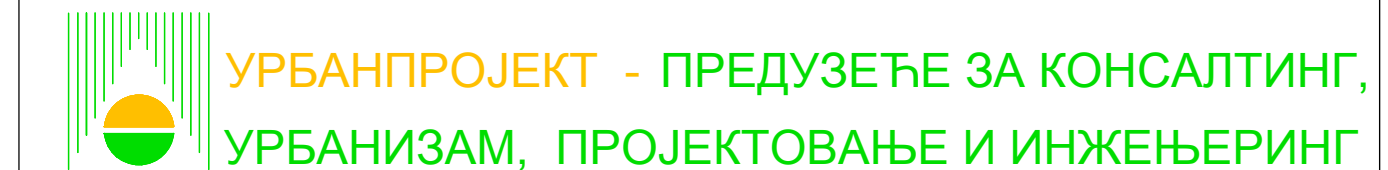


-  Граница између катастарских општина
-  Граница ПДР-а
-  Граница измена и допуна ПДР-а

ПЛАН УРБАНИСТИЧКЕ РЕГУЛАЦИЈЕ

Р = 1:2500

лист бр. 9



Одговорни урбаниста
Зорица Сретеновић, дипл. инж. арх.

Директор
Андреја Андрић, дипл. инж. грађ.

јун, 2021. г.