
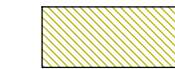








**ЛЕГЕНДА:**

**ПОВРШИНЕ ИЗВАН ГРАЂЕВИНСКОГ ПОДРУЧЈА**

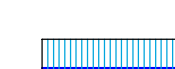


-  ШУМСКО ЗЕМЉИШТЕ
-  ПОЉОПРИВРЕДНО ЗЕМЉИШТЕ

**ГРАЂЕВИНСКО ПОДРУЧЈЕ**

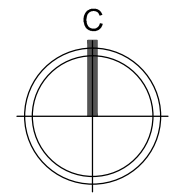
ПОВРШИНЕ ОСТАЛЕ НАМЕНЕ



-  МЕШОВИТА НАМЕНА
-  КАМЕНОЛОМ
-  Експлоатациона поља
-  Резервне површине за проширење експлоатационих поља
-  Пратећа површина у функцији каменолома
-  Појас заштитног зеленила у оквиру каменолома


ПОВРШИНЕ ЈАВНЕ НАМЕНЕ

-  ПОВРШИНЕ У ФУНКЦИЈИ ВОДОТОКА СУШИЦА (Регулисан уцевљењем)
-  САОБРАЋАЈНЕ ПОВРШИНЕ
-  Граница грађевинског подручја

# ИЗМЕНА И ДОПУНА ДЕЛА ПЛАНА ДЕТАЉНЕ РЕГУЛАЦИЈЕ НА ПОТЕСУ КАМЕНОЛОМ „СУШИЦА“ - ЗДРАВЉАК



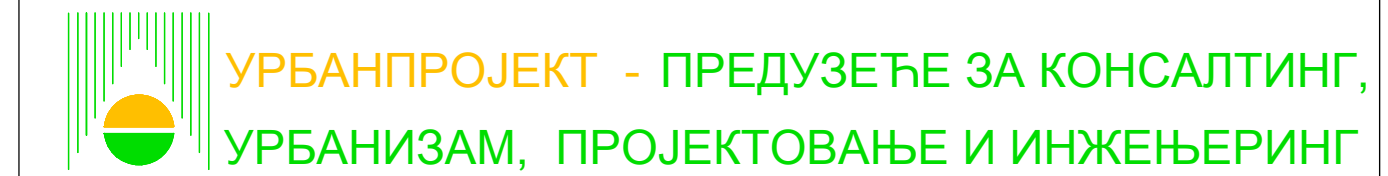
-  Граница између катастарских општина
-  Граница ПДР-а

-  Граница измена и допуна ПДР-а

## ПЛАН НАМЕНЕ ПОВРШИНА

Р = 1:2500

лист бр. 7



Одговорни урбаниста  
Зорица Сретеновић, дипл. инж. арх.

Директор  
Андреја Андрић, дипл. инж. грађ.

јун, 2021. г.