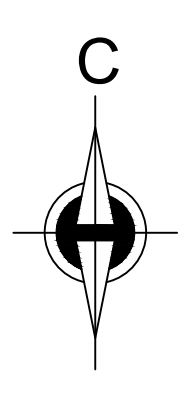



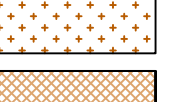





# ПЛАН ГЕНЕРАЛНЕ РЕГУЛАЦИЈЕ ЗА НАСЕЉЕНО МЕСТО СЛАТИНА









## ЛЕГЕНДА:

### ПОВРШИНЕ ЈАВНЕ НАМЕНЕ

-  зона баньско - здравствених садржаја
-  зона уређеног зеленила
-  парк шума
- ЗОНА КОМУНАЛНИХ ФУНКЦИЈА**
-  гробље
-  трафостаница
-  уређај за пречишћавање отпадних вода
-  резервоар

### ПОВРШИНЕ У ФУНКЦИЈИ САОБРАЋАЈА

-  зона непосредне санитарне заштите
- ЗОНА ВОДОТОКА**
-  регулација реке
-  природни ток
-  Површине у функцији саобраћаја
-  Бициклистичко - пешачке стазе
-  аутобуиска станица - терминал

### ПОВРШИНЕ ОСТАЛЕ НАМЕНЕ

-  зона становања
-  зона стамбено-туристичких садржаја
-  зона туристичких садржаја
-  зона централних садржаја
-  зона туристичко-спортско-рекреативних садржаја
-  зона спортско-рекреативних садржаја
-  зона заштитног зеленила
- ЗОНА ШУМСКОГ КОМПЛЕКСА**
-  ПОЉОПРИВРЕДНА ЗОНА
-  простори од интереса за службу заштите
- 1. археолошки локалитет Црквине
- 2. археолошки локалитет Црквине
- 3. Сеоско гробље
-  заштитна зона 220kV далековода
-  ужа зона санитарне заштите
-  зона разраде урбанистичким пројектом
-  граница урбанистичке целине
-  ознака урбанистичке целине
-  БЛОК 1.1 ознаке блокова
-  граница ПГР

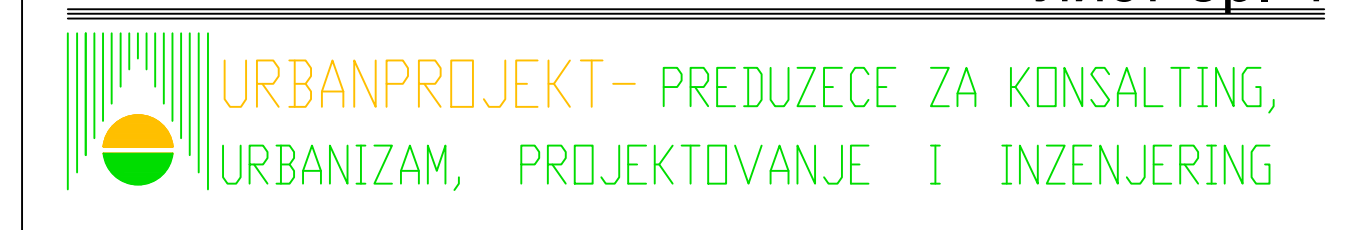
### ПЛАН НАМЕНЕ ПОВРШИНА СА

### ПОДЕЛОМ ЗЕМЉИШТА НА

### ЈАВНО И ОСТАЛО

Р 1:2500

лист бр. 4



Одговорни урбаниста:  
Зорица Сретеновић, дипл.инг.арх.

јануар 2016.г.

Директор:  
Андреја Андрић, дипл.инг.грађ.

